

Jednostka projektowania : **ZAKŁAD USŁUGOWY ALEKSANDER KALARUS**

59-220 Legnica, ul. Kosmiczna 9/8 NIP 691-116-64-29 , REGON 390238707, tel. 76-754-00-11

TEMAT : „Wykonanie dokumentacji projektowo–kosztorysowej przebudowy dróg dojazdowych do gruntów rolnych i leśnych oraz zabudowań gospodarczych wraz z odwodnieniem pasa drogowego, planu zadrzewień dla drogowego szlaku komunikacyjnego oraz działań przystosowujących grunty nowo wydzielonych działek do podjęcia na nich racjonalnych prac agrotechnicznych na terenie wsi Szklary Dolne, gmina Chocianów, powiat polkowicki, w związku z realizacją projektu „Scalenie gruntów wsi Szklary Dolne” w ramach działania 125 „Poprawianie i rozwijanie infrastruktury związanej rozwojem i dostosowywaniem rolnictwa i leśnictwa przez scalanie gruntów” objętego Programem Rozwoju Obszarów Wiejskich 2007-2013”

OBIEKT : **Przebudowa wewnętrznych dróg dojazdowych do gruntów rolnych  
-zadania nr 1,2,3,4,6,8,9,11,12,14 w m. Szklary Dolne**

ADRES : Szklary Dolne , gmina Chocianów , powiat polkowicki , woj. dolnośląskie

INWESTOR : **Starostwo Powiatowe w Polkowicach – ul. Górna 2 , 59-100 Polkowice .**

STADIUM : **Projekt docelowej organizacji ruchu drogowego**

**Egz. Nr 1**

KLASYFIKACJA ROBÓT wg ROZPORZĄDZENIA KOMISJI (WE) Nr 2151/2003 z dnia 16 grudnia 2003 r. w sprawie Wspólnego Słownika Zamówień (CPV)

45 100 000-8

Przygotowanie terenu pod budowę

45 233 000-9

Roboty w zakresie konstruowania, fundamentowania oraz wykonywania nawierzchni autostrad, dróg

PROJEKTANT BRANŻY DROGOWEJ	
<b>mgr inż. Aleksander Kalarus</b> nr uprawnień 292/ 94/ Lw	
	Legnica , luty 2013r.

Jednostka projektowania : **ZAKŁAD USŁUGOWY ALEKSANDER KALARUS**

59-220 Legnica, ul. Kosmiczna 9/8 NIP 691-116-64-29 , REGON 390238707, tel. 76-754-00-11

TEMAT : „Wykonanie dokumentacji projektowo–kosztorysowej przebudowy dróg dojazdowych do gruntów rolnych i leśnych oraz zabudowań gospodarczych wraz z odwodnieniem pasa drogowego, planu zadrzewień dla drogowego szlaku komunikacyjnego oraz działań przystosowujących grunty nowo wydzielonych działek do podjęcia na nich racjonalnych prac agrotechnicznych na terenie wsi Szklary Dolne, gmina Chocianów, powiat polkowicki, w związku z realizacją projektu „Scalenie gruntów wsi Szklary Dolne” w ramach działania 125 „Poprawianie i rozwijanie infrastruktury związanej rozwojem i dostosowywaniem rolnictwa i leśnictwa przez scalanie gruntów” objętego Programem Rozwoju Obszarów Wiejskich 2007-2013”

OBIEKT : **Przebudowa wewnętrznych dróg dojazdowych do gruntów rolnych  
-zadania nr 1,2,3,4,6,8,9,11,12,14 w m. Szklary Dolne**

ADRES : Szklary Dolne , gmina Chocianów , powiat polkowicki , woj. dolnośląskie

INWESTOR : **Starostwo Powiatowe w Polkowicach – ul. Górna 2 , 59-100 Polkowice .**

STADIUM : **Projekt docelowej organizacji ruchu drogowego**

**Egz. Nr 1**

KLASYFIKACJA ROBÓT wg ROZPORZĄDZENIA KOMISJI (WE) Nr 2151/2003 z dnia 16 grudnia 2003 r. w sprawie Wspólnego Słownika Zamówień (CPV)

45 100 000-8

Przygotowanie terenu pod budowę

45 233 000-9

Roboty w zakresie konstruowania, fundamentowania oraz wykonywania nawierzchni autostrad, dróg

PROJEKTANT BRANŻY DROGOWEJ	
<b>mgr inż. Aleksander Kalarus</b> nr uprawnień 292/ 94/ Lw	
	Legnica , luty 2013r.

Temat : Wykonanie dokumentacji projektowo–kosztorysowej przebudowy dróg dojazdowych do gruntów rolnych i leśnych oraz zabudowań gospodarczych wraz z odwodnieniem pasa drogowego, planu zadrzewień dla drogowego szlaku komunikacyjnego oraz działań przystosowujących grunty nowo wydzielonych działek do podjęcia na nich racjonalnych prac agrotechnicznych na terenie wsi Szklary Dolne, gmina Chocianów, powiat polkowicki, w związku z realizacją projektu „Scalenie gruntów wsi Szklary Dolne” w ramach działania 125 „Poprawianie i rozwijanie infrastruktury związanej rozwojem i dostosowywaniem rolnictwa i leśnictwa przez scalanie gruntów” objętego Programem Rozwoju Obszarów Wiejskich 2007-2013”

Objekt : **Przebudowa wewnętrznych dróg dojazdowych do gruntów rolnych-zadania nr 1,2,3,4,6,8,9,11,12,14 w m. Szklary Dolne , gmina Chocianów , powiat polkowicki, woj. dolnośląskie .**

Stadium : **PROJEKT DOCELOWEJ ORGANIZACJI RUCHU DROGOWEGO**

---

## KARTA UZGODNIEŃ

1.Gmina Chocianów

2.Policja Powiatowa w Polkowicach

3. Polkowicki Zarząd Dróg Powiatowych

4. Starostwo Powiatowe w Polkowicach

Temat : Wykonanie dokumentacji projektowo–kosztorysowej przebudowy dróg dojazdowych do gruntów rolnych i leśnych oraz zabudowań gospodarczych wraz z odwodnieniem pasa drogowego, planu zadrzewień dla drogowego szlaku komunikacyjnego oraz działań przystosowujących grunty nowo wydzielonych działek do podjęcia na nich racjonalnych prac agrotechnicznych na terenie wsi Szklary Dolne, gmina Chocianów, powiat polkowicki, w związku z realizacją projektu „Scalenie gruntów wsi Szklary Dolne” w ramach działania 125 „Poprawianie i rozwijanie infrastruktury związanej rozwojem i dostosowywaniem rolnictwa i leśnictwa przez scalanie gruntów” objętego Programem Rozwoju Obszarów Wiejskich 2007-2013”

Objekt : **Przebudowa wewnętrznych dróg dojazdowych do gruntów rolnych-zadania nr 1,2,3,4,6,8,9,11,12,14 w m. Szklary Dolne , gmina Chocianów , powiat polkowicki, woj. dolnośląskie .**

Stadium : **PROJEKT DOCELOWEJ ORGANIZACJI RUCHU DROGOWEGO**

---

## **PROJEKT DOCELOWEJ ORGANIZACJI RUCHU DROGOWEGO**

### **Drogi Nr 1,2,3,4,6,8,9,11,12, w m. Szklary Dolne wraz ze zjazdami z dróg powiatowych Nr 1219D i Nr 1126D**

#### **OPIS TECHNICZNY**

##### **RYSUNKI**

- |  |           |
|--|-----------|
| • PLAN POGLĄDOWY OBSZARU w skali 1:4000  | rys. nr 1 |
| • PROJEKT DOCELOWEJ ORGANIZACJI RUCHU DROGOWEGO-Zjazd publiczny i wewnętrzna droga dojazdowa Nr 1        | rys. nr 2 |
| • PROJEKT DOCELOWEJ ORGANIZACJI RUCHU DROGOWEGO-Zjazd publiczny i wewnętrzna droga dojazdowa Nr 2        | rys. nr 3 |
| • PROJEKT DOCELOWEJ ORGANIZACJI RUCHU DROGOWEGO-Zjazd publiczny i wewnętrzna droga dojazdowa Nr 3 i Nr 4 | rys. nr 4 |
| • PROJEKT DOCELOWEJ ORGANIZACJI RUCHU DROGOWEGO-Zjazd publiczny i wewnętrzna droga dojazdowa Nr 6        | rys. nr 5 |
| • PROJEKT DOCELOWEJ ORGANIZACJI RUCHU DROGOWEGO-Zjazd publiczny i wewnętrzna droga dojazdowa Nr 8        | rys. nr 6 |
| • PROJEKT DOCELOWEJ ORGANIZACJI RUCHU DROGOWEGO-Zjazd publiczny i wewnętrzna droga dojazdowa Nr 9        | rys. nr 7 |
| • PROJEKT DOCELOWEJ ORGANIZACJI RUCHU DROGOWEGO-Zjazd publiczny i wewnętrzna droga dojazdowa Nr 11       | rys. nr 8 |
| • PROJEKT DOCELOWEJ ORGANIZACJI RUCHU DROGOWEGO-Zjazd publiczny i wewnętrzna droga dojazdowa Nr 12       | rys. nr 9 |

#### **I. PODSTAWA OPRACOWANIA**

- 1.1. Plan sytuacyjny projektowanych i istniejących dróg gminnych wraz z drogami powiatowymi w obszarze objętym „Scalaniem gruntów wsi Szklary Dolne”.
- 1.2. Rozporządzenie Ministra Infrastruktury z dnia 3 lipca 2003 r. w sprawie : “SZCZEGÓŁOWE WARUNKI TECHNICZNE DLA ZNAKÓW DROGOWYCH ORAZ URZĄDZEŃ BEZPIECZEŃSTWA RUCHU DROGOWEGO I WARUNKI ICH UMIESZCZANIA NA DROGACH” – Dziennik Ustaw Rzeczypospolitej Polskiej Załącznik do n-ru 220, poz.2181 z dnia 23 grudnia 2003 r.
- 1.3. PRAWO O RUCHU DROGOWYM - Ustawa z dnia 20 czerwca 1997 r. (Dz. U. Nr 108/2005 poz. 908) z późniejszymi zmianami
- 1.4. Rozporządzenie Ministra Infrastruktury z dnia 23 września 2003 r. w sprawie szczegółowych warunków zarządzania ruchem na drogach oraz wykonywania nadzoru nad tym zarządzaniem. (Dz.U. Nr 177 poz. 1729 z 2003 r.)

#### **II. OPIS TECHNICZNY**

Organizację ruchu opracowano w związku z Przebudową dróg dojazdowych do gruntów rolnych i leśnych na terenie wsi Szklary Dolne 1,2,3,4,6,8,9,11,12, w m. Szklary Dolne wraz ze zjazdami z dróg powiatowych Nr 1219D i Nr 1126D



Temat : Wykonanie dokumentacji projektowo–kosztorysowej przebudowy dróg dojazdowych do gruntów rolnych i leśnych oraz zabudowań gospodarczych wraz z odwodnieniem pasa drogowego, planu zadrzewień dla drogowego szlaku komunikacyjnego oraz działów przystosowujących grunty nowo wydzielonych działek do podjęcia na nich racjonalnych prac agrotechnicznych na terenie wsi Szklary Dolne, gmina Chocianów, powiat polkowicki, w związku z realizacją projektu „Scalenie gruntów wsi Szklary Dolne” w ramach działania 125 „Poprawianie i rozwijanie infrastruktury związanej rozwojem i dostosowywaniem rolnictwa i leśnictwa przez scalanie gruntów” objętego Programem Rozwoju Obszarów Wiejskich 2007-2013”

Objekt : **Przebudowa wewnętrznych dróg dojazdowych do gruntów rolnych-zadania nr 1,2,3,4,6,8,9,11,12,14 w m. Szklary Dolne , gmina Chocianów , powiat polkowicki, woj. dolnośląskie .**

Stadium : **PROJEKT DOCELOWEJ ORGANIZACJI RUCHU DROGOWEGO**

---

## **2.1. Stan istniejący oznakowania.**

Przebudowywane drogi wewnętrzne o nawierzchni gruntowej nie posiadają oznakowania.

Istniejące oznakowanie na zjazdach z drogi powiatowej wysowno na : **PLAN DOCELOWEJ ORGANIZACJI RUCHU DROGOWEGO.**

## **2.2. Stan projektowany zagospodarowania .**

Wszystkie drogi dojazdowe zostaną utwardzone i wyposażone w systemy odwadniające . Projektuje się konstrukcję podatną o warstwach nawierzchniowych z betonu asfaltowego.

## **2.4 Projektowana organizacja ruchu drogowego.**

Projektuje się drogi jednoprzestrzenne , jednopasowe szer. 3,5 m z mijankami o szer. 2,5 m. ,dwukierunkowe. Na mijankach szerokość wzrasta do 6,0 m.

Oznakowanie **zjazdów z dróg powiatowych na drogi wewnętrzne** podlega uzgodnieniu w :

- Polkowickim Zarządzie Dróg Powiatowych jako zarządcy drogi.
- Komendzie Powiatowej Policji
- Urzędzie Miasta i Gminy w Chocianowie

**i zatwierdzeniu przez zarządzającego ruchem drogowym w powiecie polkowickim ,Starostę Powiatu Polkowickiego .**

Oznakowanie dróg wewnętrznych poza obszarem oddziaływania zjazdów będzie podlegało uzgodnieniu i zatwierdzeniu przez właściciela dróg wewnętrznych – Gminę Chocianów.

## **III. MATERIAŁY.**

Do oznakowania pionowego należy zastosować znaki z grupy:

Dla dróg gminnych i skrzyżowań dróg gminnych - „**małe M**” o licu pokrytym folią odblaskową.

Dla zjazdów z dróg powiatowych na drogi wewnętrzne – „**średnie S**” o licu pokrytym folią odblaskową.

Rodzaj folii odblaskowej- **typ 1** ,

## **IV. Sposób umieszczania znaków.**

Znaki pionowe będą umieszczane w odległości nie mniejszej niż 0,5 m od krawędzi jezdni ( do najbliższego skrajnego punktu tarczy znaku) lecz nie dalej niż 2,0 m od krawędzi jezdni.

Wysokość dolnej krawędzi znaku nad terenem minimum 2,2 m .

**Wszystkie znaki pionowe , w szczególności znaki w obrębie zjazdów z dróg powiatowych , będą umiejscowione na działkach będących własnością Gminy Chocianów.**

Projektant:

Temat : Wykonanie dokumentacji projektowo–kosztorysowej przebudowy dróg dojazdowych do gruntów rolnych i leśnych oraz zabudowań gospodarczych wraz z odwodnieniem pasa drogowego, planu zadrzewień dla drogowego szlaku komunikacyjnego oraz działań przystosowujących grunty nowo wydzielonych działek do podjęcia na nich racjonalnych prac agrotechnicznych na terenie wsi Szklary Dolne, gmina Chocianów, powiat polkowicki, w związku z realizacją projektu „Scalenie gruntów wsi Szklary Dolne” w ramach działania 125 „Poprawianie i rozwijanie infrastruktury związanej rozwojem i dostosowywaniem rolnictwa i leśnictwa przez scalanie gruntów” objętego Programem Rozwoju Obszarów Wiejskich 2007-2013”

Obiekt : **Przebudowa wewnętrznych dróg dojazdowych do gruntów rolnych-zadania nr 1,2,3,4,6,8,9,11,12,14 w m. Szklary Dolne , gmina Chocianów , powiat polkowicki, woj. dolnośląskie .**

Stadium : **PROJEKT DOCELOWEJ ORGANIZACJI RUCHU DROGOWEGO**

---

**INWESTOR : Starostwo Powiatowe w Polkowicach**

Inwestor zastępczy - Dolnośląskie Biuro Geodezji i Terenów Rolnych , 50-044 Wrocław, Ul. Marszałka J. Piłsudskiego 15/17

**TERMIN WPROWADZENIA ,NOWEJ DOCELOWEJ ORGANIZACJI RUCHU :**

**Po wykonaniu przebudowy i oddaniu do użytkowania .**

**Termin wprowadzenia nowej stałej organizacji ruchu drogowego - 2014 r.**

Temat : Wykonanie dokumentacji projektowo–kosztorysowej przebudowy dróg dojazdowych do gruntów rolnych i leśnych oraz zabudowań gospodarczych wraz z odwodnieniem pasa drogowego, planu zadrzewień dla drogowego szlaku komunikacyjnego oraz działań przystosowujących grunty nowo wydzielonych działek do podjęcia na nich racjonalnych prac agrotechnicznych na terenie wsi Szklary Dolne, gmina Chocianów, powiat polkowicki, w związku z realizacją projektu „Scalenie gruntów wsi Szklary Dolne” w ramach działania 125 „Poprawianie i rozwijanie infrastruktury związanej rozwojem i dostosowywaniem rolnictwa i leśnictwa przez scalanie gruntów” objętego Programem Rozwoju Obszarów Wiejskich 2007-2013”

Obiekt : **Przebudowa wewnętrznych dróg dojazdowych do gruntów rolnych-zadania nr 1,2,3,4,6,8,9,11,12,14 w m. Szklary Dolne , gmina Chocianów , powiat polkowicki, woj. dolnośląskie .**

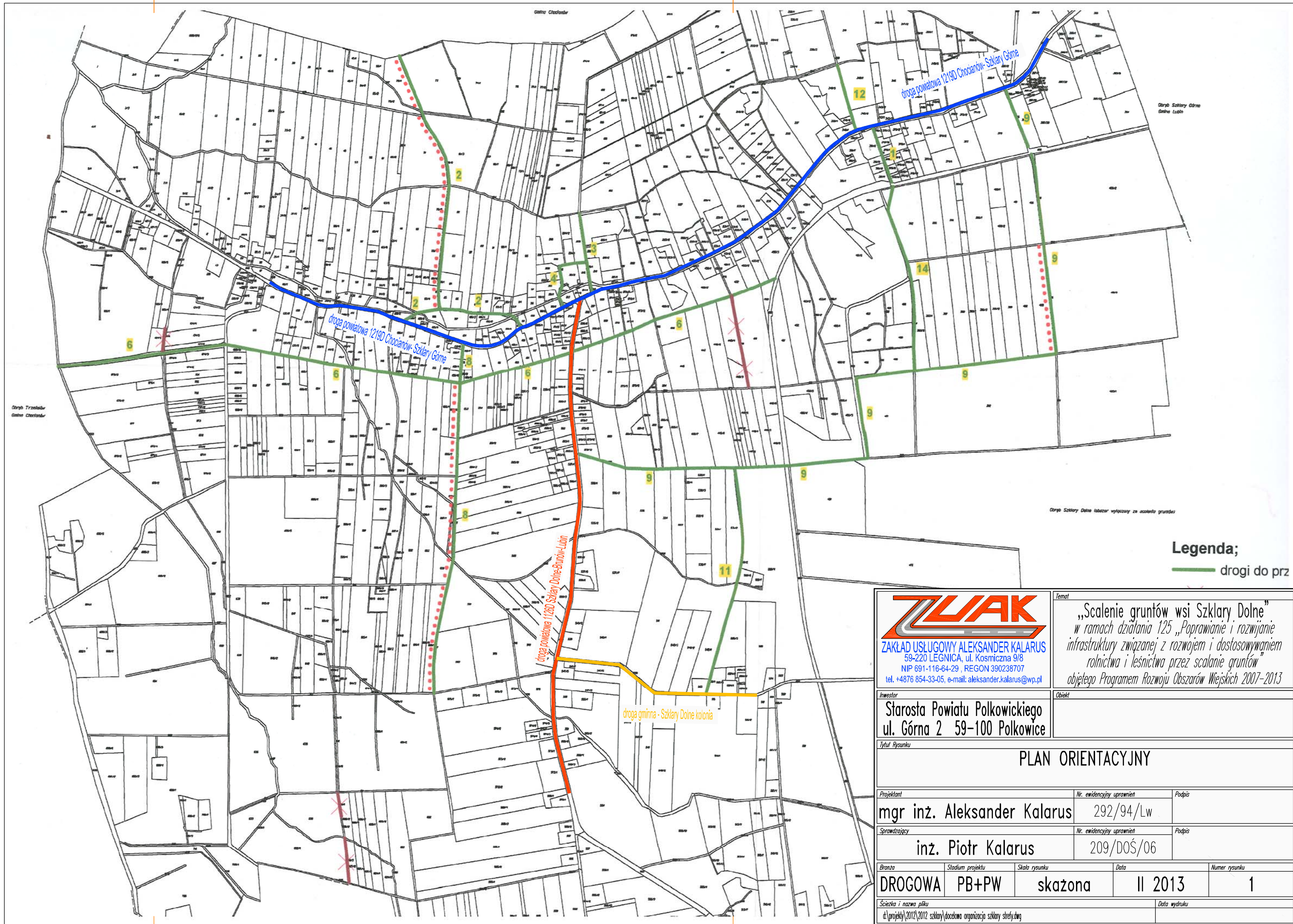
Stadium :

## **PROJEKT DOCELOWEJ ORGANIZACJI RUCHU DROGOWEGO**

### **RYSUNKI**

• PLAN POGLĄDOWY OBSZARU w skali 1:4000	rys. nr	1
• PROJEKT DOCELOWEJ ORGANIZACJI RUCHU DROGOWEGO-Zjazd publiczny i wewnętrzna droga dojazdowa Nr 1	rys. nr	2
• PROJEKT DOCELOWEJ ORGANIZACJI RUCHU DROGOWEGO-Zjazd publiczny i wewnętrzna droga dojazdowa Nr 2	rys. nr	3
• PROJEKT DOCELOWEJ ORGANIZACJI RUCHU DROGOWEGO-Zjazd publiczny i wewnętrzna droga dojazdowa Nr 3 i Nr 4	rys. nr	4
• PROJEKT DOCELOWEJ ORGANIZACJI RUCHU DROGOWEGO-Zjazd publiczny i wewnętrzna droga dojazdowa Nr 6	rys. nr	5
• PROJEKT DOCELOWEJ ORGANIZACJI RUCHU DROGOWEGO-Zjazd publiczny i wewnętrzna droga dojazdowa Nr 8	rys. nr	6
• PROJEKT DOCELOWEJ ORGANIZACJI RUCHU DROGOWEGO-Zjazd publiczny i wewnętrzna droga dojazdowa Nr 9	rys. nr	7
• PROJEKT DOCELOWEJ ORGANIZACJI RUCHU DROGOWEGO-Zjazd publiczny i wewnętrzna droga dojazdowa Nr 11	rys. nr	8
• PROJEKT DOCELOWEJ ORGANIZACJI RUCHU DROGOWEGO-Zjazd publiczny i wewnętrzna droga dojazdowa Nr 14	rys. nr	9





Legenda;  
drogi do prz

**ZLIAK**  
ZAKŁAD USŁUGOWY ALEKSANDER KALARUS  
59-220 LEGNICA, ul. Kosmiczna 9/8  
NIP 691-116-64-29, REGON 390238707  
tel. +4876 854-33-05, e-mail: aleksander.kalarus@wp.pl

Temat  
„Scalenie gruntów wsi Szklary Dolne”  
w ramach działania 125 „Poprawianie i rozwijanie  
infrastruktury związanej z rozwojem i dostosowywaniem  
rolnictwa i leśnictwa przez scalanie gruntów  
objętego Programem Rozwoju Obszarów Wiejskich 2007–2013

Inwestor  
Starosta Powiatu Polkowickiego  
ul. Górna 2 59–100 Polkowice

Obiekt

Tytuł Rysunku  
PLAN ORIENTACYJNY

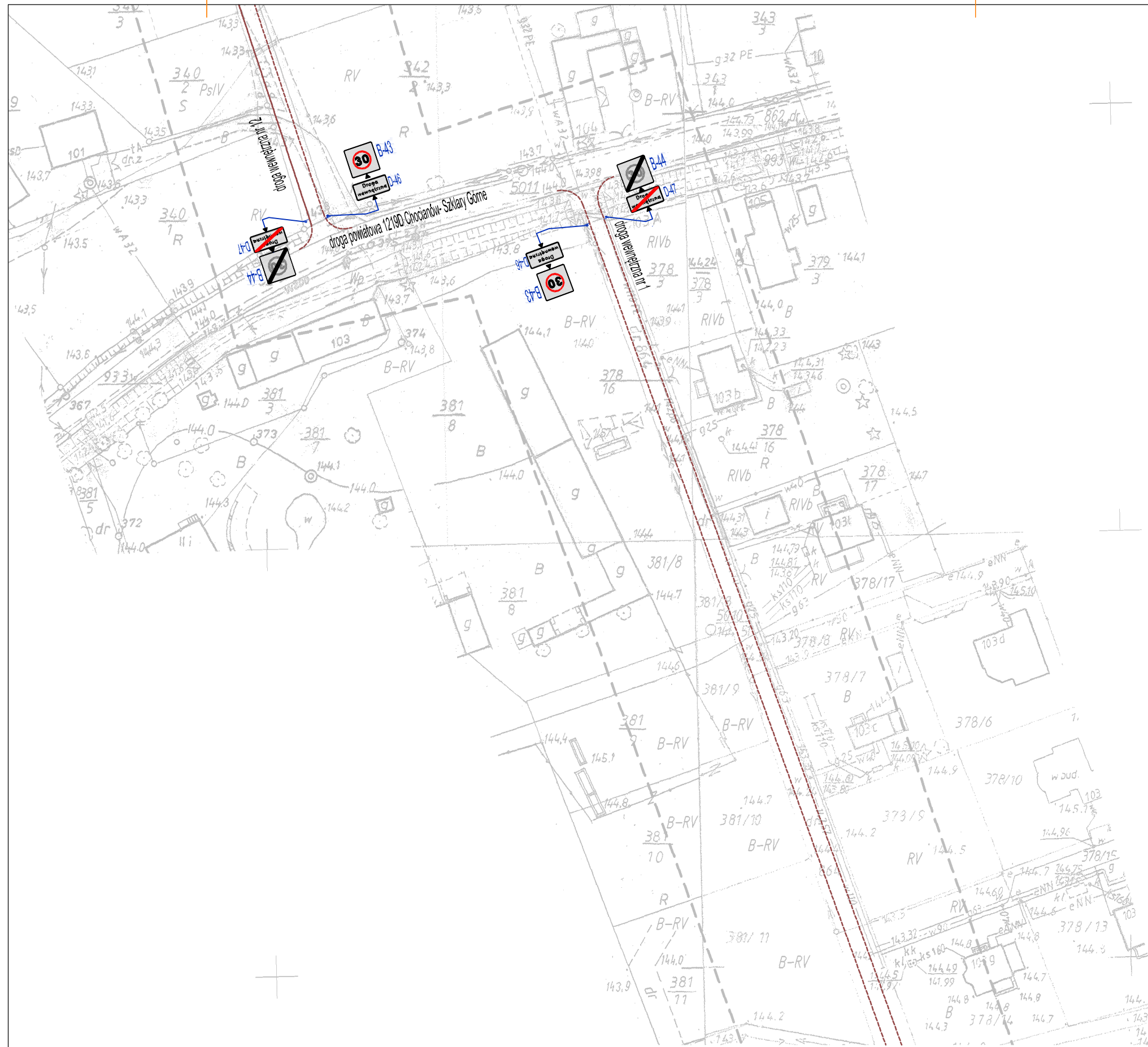
Projektant mgr inż. Aleksander Kalarus	Nr. ewidencyjny uprawnień 292/94/Lw	Podpis
Sprawdzający inż. Piotr Kalarus	Nr. ewidencyjny uprawnień 209/DOŚ/06	Podpis

Branża DROGOWA	Stadium projektu PB+PW	Skala rysunku skazona	Data II 2013	Numer rysunku 1
-------------------	---------------------------	--------------------------	-----------------	--------------------

Ścieżka i nazwa pliku  
d:\projekty\2012\szklary\docelowa\_organizacja\_szklary\_sredy.dwg

Data wydruku

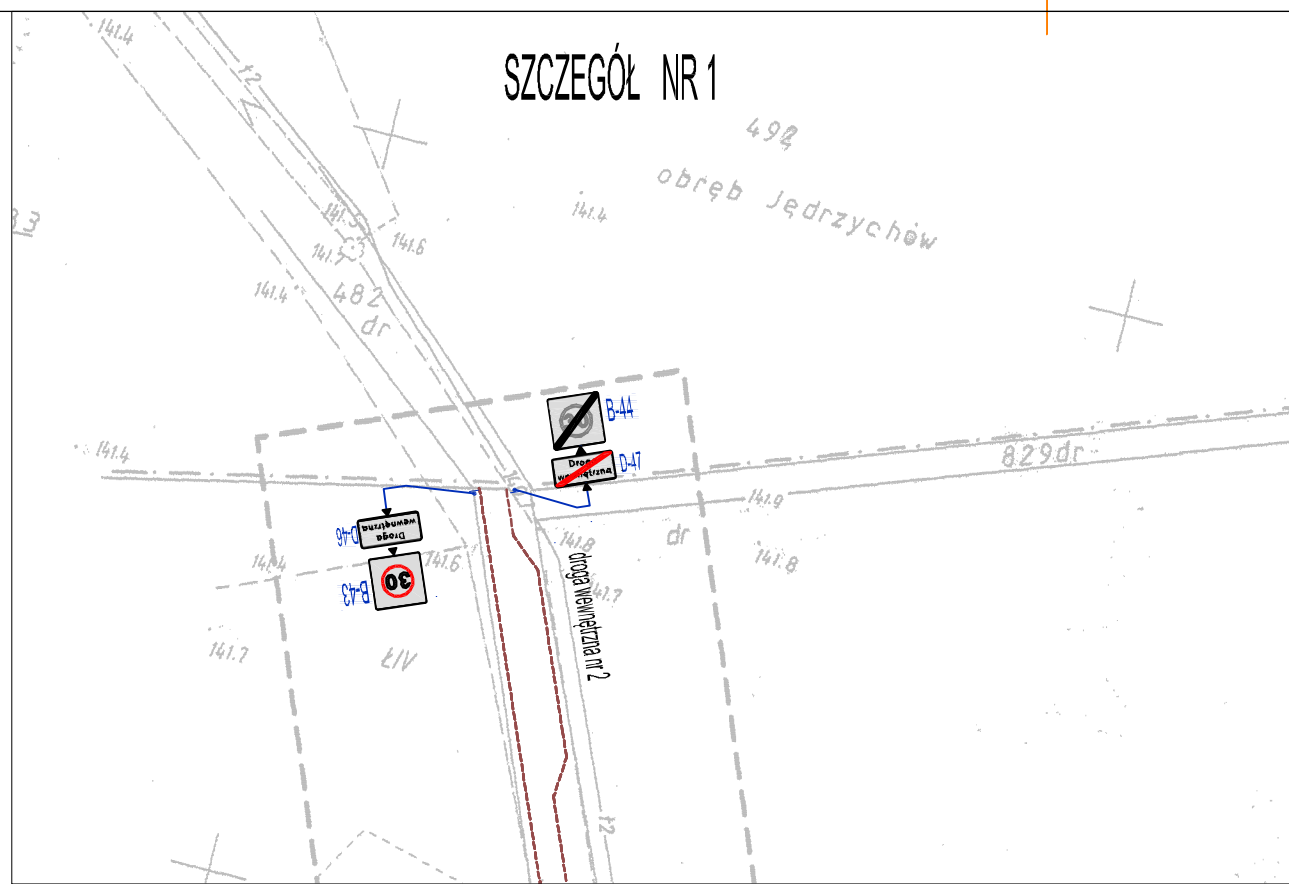




STANISŁAW  
PODOLSKI  
W obszarze objętej  
planem zagospodarowania  
terenów wiejskich  
zgodnie z art. 18a  
ustawy z dnia 20.03.2003  
r. o planowaniu i  
zagospodarowaniu  
terenów wiejskich  
Polkowice dn. ...  
25.9

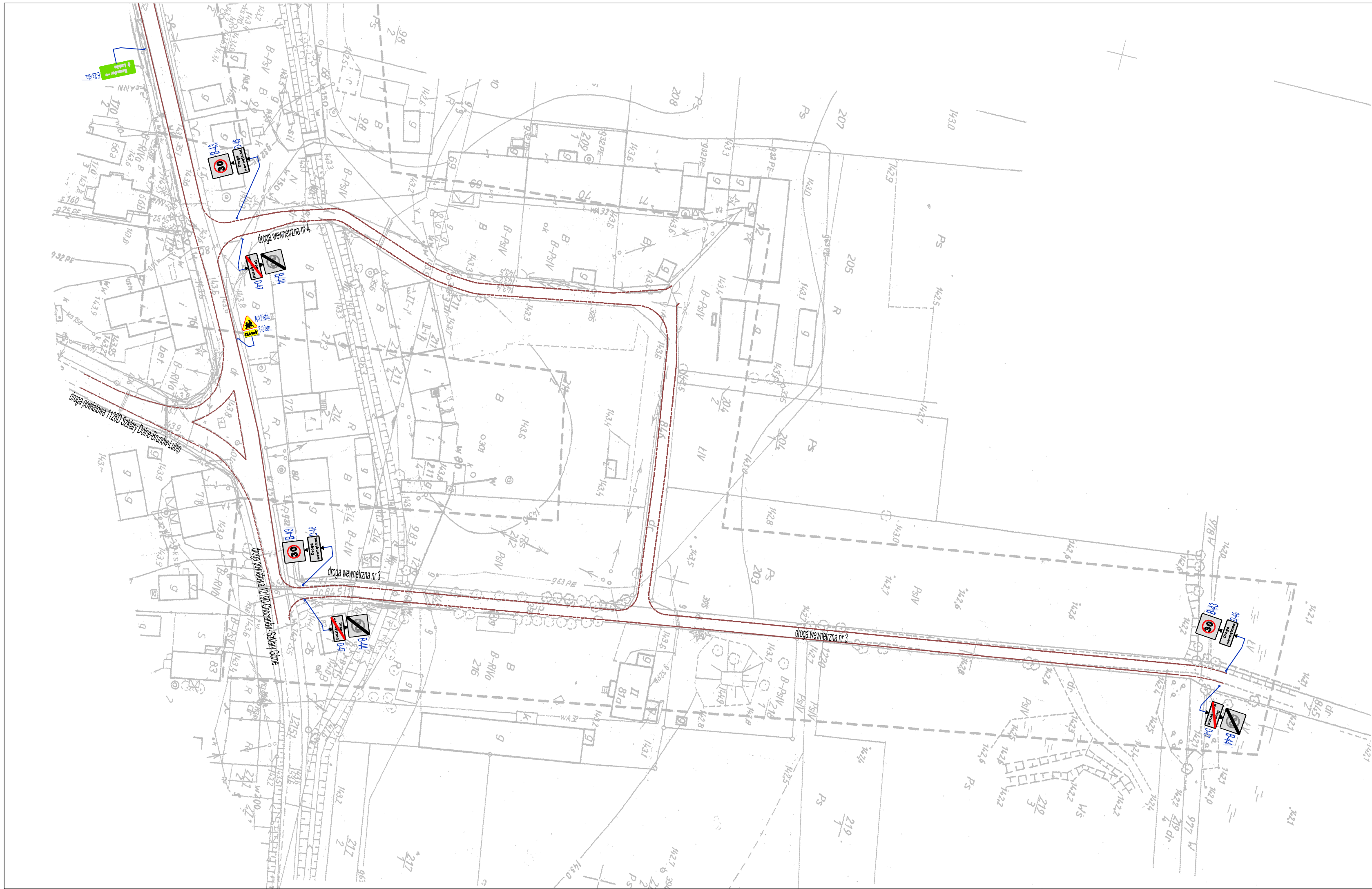
 <b>ZAKŁAD USŁUGOWY ALEKSANDER KALARUS</b> 59-220 LEGNICA, ul. Kosmiczna 9/8 NIP 691-116-64-29, REGON 390238707 tel. +4876 854-33-05, e-mail: aleksander.kalarus@wp.pl		Temat „Scalenie gruntów wsi Szklary Dolne” w ramach działania 125 „Poprawianie i rozwijanie infrastruktury związanej z rozwojem i dostosowywaniem rolnictwa i leśnictwa przez scalanie gruntów objętego Programem Rozwoju Obszarów Wiejskich 2007–2013		
Inwestor Starosta Powiatu Polkowickiego ul. Górna 2 59–100 Polkowice		Objekt Wewnętrzna droga dojazdowa Nr 1 do gruntów rolnych		
Tytuł Rysunku <b>PLAN DOCELOWEJ ORGANIZACJI RUCHU DROGOWEGO</b>				
Projektant mgr inż. Aleksander Kalarus		Nr. ewidencyjny uprawnień 292/94/Lw	Podpis	
Sprawdzający inż. Piotr Kalarus		Nr. ewidencyjny uprawnień 209/DOŚ/06	Podpis	
Branża DROGOWA	Stadium projektu PB+PW	Skala rysunku 1:1000	Data II 2013	Numer rysunku 2
Ścieżka i nazwa pliku d:\projekty\2012\szklary\docelowa organizacja szklary strefy.dwg				Data wydruku





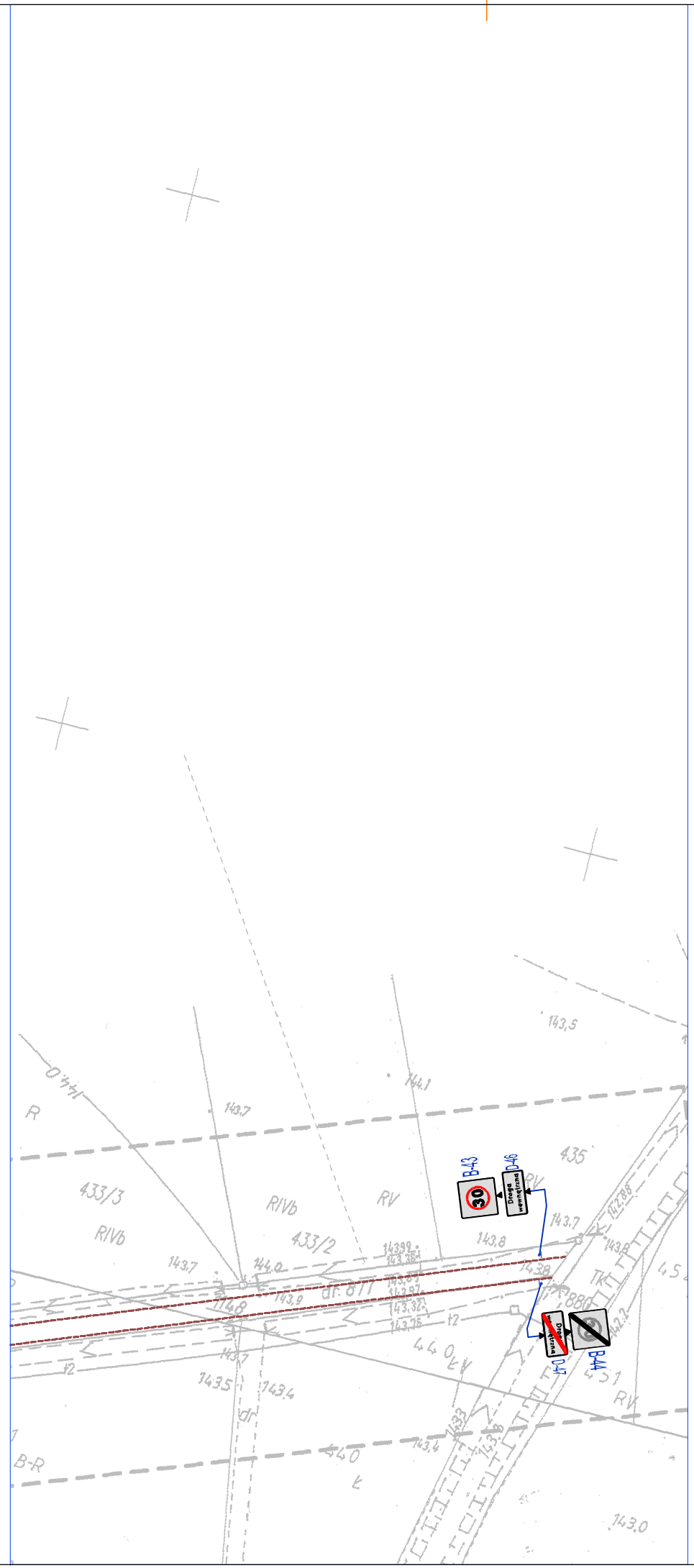
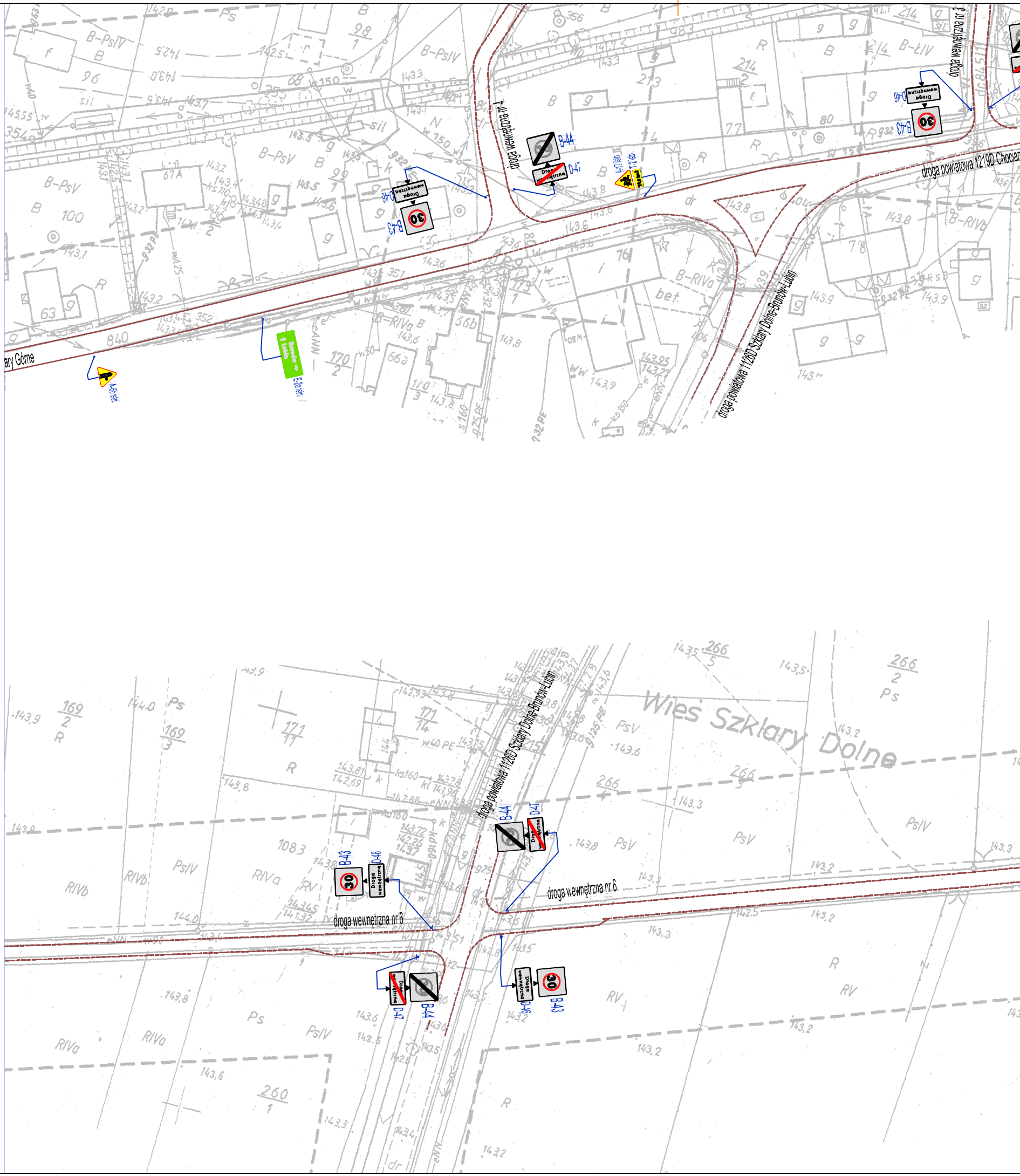
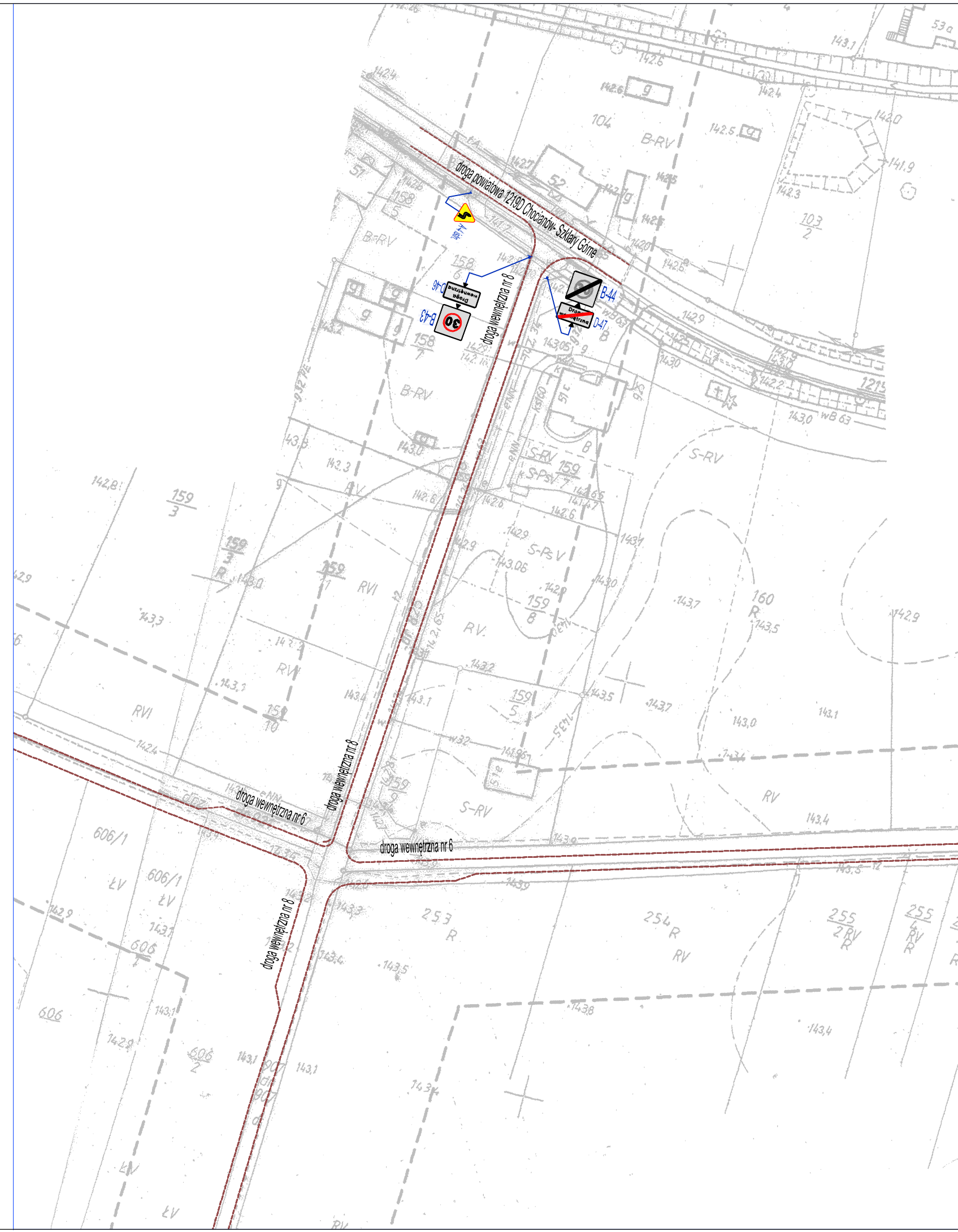
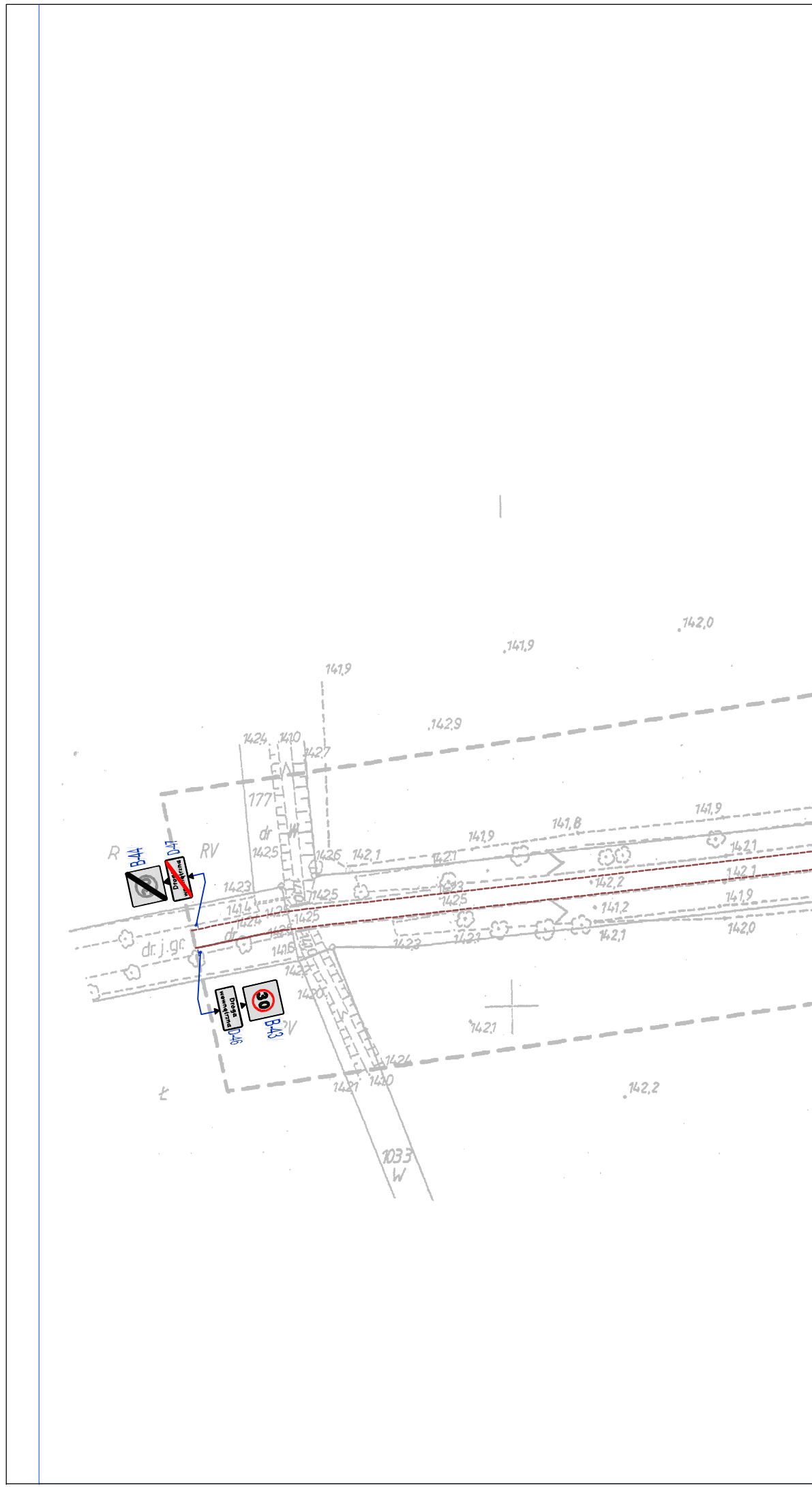
 <b>ZAKŁAD USŁUGOWY ALEKSANDER KALARUS</b> 59-220 LEGNICA, ul. Kosmiczna 9/8 NIP 691-116-64-29, REGON 390238707 tel. +4876 654-33-05, e-mail: aleksander.kalarus@wp.pl	<b>Temat</b> „Scalenie gruntów wsi Szklary Dolne” w ramach działania 125 „Poprawianie i rozwijanie infrastruktury związanej z rozwojem i dostosowywaniem rolnictwa i leśnictwa przez scalanie gruntów objętego Programem Rozwoju Obszarów Wiejskich 2007-2013			
<b>Inwestor</b> Starosta Powiatu Polkowickiego ul. Górna 2 59-100 Polkowice	<b>Opis</b> Wewnętrzna droga dojazdowa Nr 2 do gruntów rolnych			
<b>Tytuł Rysunku</b> PLAN DOCELOWEJ ORGANIZACJI RUCHU DROGOWEGO				
<b>Projektant</b> mgr inż. Aleksander Kalarus	<b>Nr. ewidencyjny uprawnień</b> 292/94/Lw	<b>Podpis</b>		
<b>Sprawdzający</b> inż. Piotr Kalarus	<b>Nr. ewidencyjny uprawnień</b> 209/DOŚ/06	<b>Podpis</b>		
<b>Wersja</b> DROGOWA	<b>Stadium projektu</b> PB+PW	<b>Skala rysunku</b> 1:1000	<b>Data</b> II 2013	<b>Numer rysunku</b> 3
<b>Źródło i nazwa pliku</b> d:\projekty\2012\szklary\docelowa organizacja szklary stredy.dwg				<b>Data wydruku</b>





 <b>ZAKŁAD USŁUGOWY ALEKSANDER KALARUS</b> 59-220 LEGNICA, ul. Kosmiczna 9/8 NIP 691-116-64-29, REGON 390238707 tel. +4876 854-33-05, e-mail: aleksander.kalarus@wp.pl	<b>Temat</b> „Scalenie gruntów wsi Szklary Dolne” w ramach działania 125 „Poprawianie i rozwijanie infrastruktury związanej z rozwojem i dostosowywaniem rolnictwa i leśnictwa przez scalanie gruntów” objętego Programem Rozwoju Obszarów Wiejskich 2007–2013			
<b>Inwestor</b> Starosta Powiatu Polkowickiego ul. Górna 2 59–100 Polkowice	<b>Objekt</b> Wewnętrzne drogi dojazdowe Nr 3 i 4 do gruntów rolnych			
<b>Tytuł Rysunku</b> <b>PLAN DOCELOWEJ ORGANIZACJI RUCHU DROGOWEGO</b>				
<b>Projektant</b> mgr inż. Aleksander Kalarus	<b>Nr ewidencyjny uprawnień</b> 292/94/Lw	<b>Podpis</b>		
<b>Sprawdzający</b> inż. Piotr Kalarus	<b>Nr ewidencyjny uprawnień</b> 209/DOŚ/06	<b>Podpis</b>		
<b>Branża</b> DROGOWA	<b>Stadium projektu</b> PB+PW	<b>Skala rysunku</b> 1:1000	<b>Data</b> II 2013	<b>Numer rysunku</b> 4
<b>Ścieżka i nazwa pliku</b> d:\projekty\2012\szklary\docelowa organizacja szklary strefy.dwg			<b>Data wydruku</b>	







**ZAKŁAD USŁUGOWY ALEKSANDER KALARUS**  
59-220 LEGNICA, ul. Kosmiczna 9/8  
NIP 691-116-64-29, REGON 390238707  
tel. +4876 854-33-05, e-mail: aleksander.kalarus@gwp.pl

**„Scałenie gruntów wsi Szklary Dolne”  
w ramach działania 125 „Poprawianie i rozwijanie  
infrastruktury związanej z rozwojem i dostosowywaniem  
rolnictwa i leśnictwa przez scałenie gruntów”  
objętego Programem Rozwoju Obszarów Wiejskich 2007–2013**

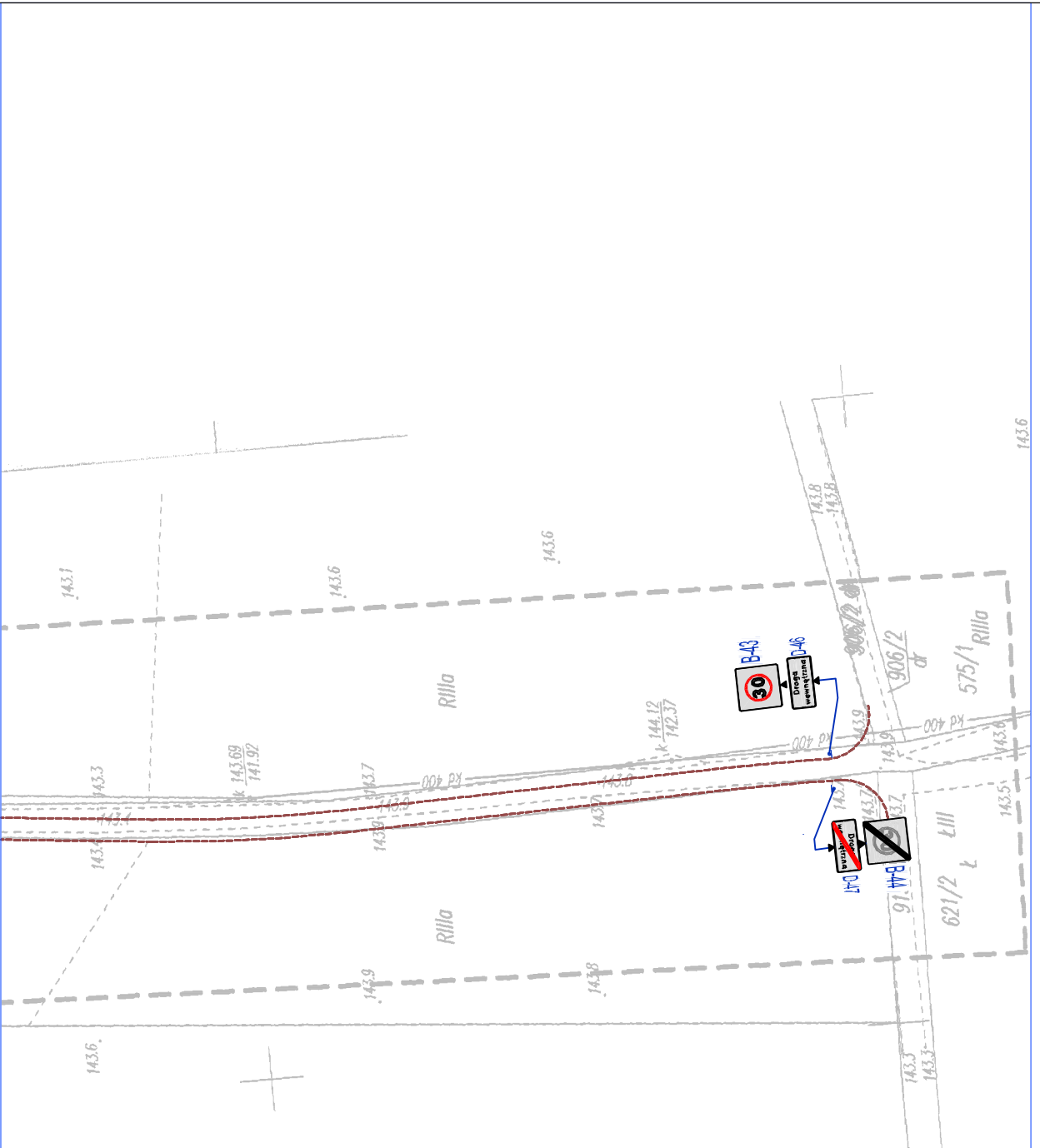
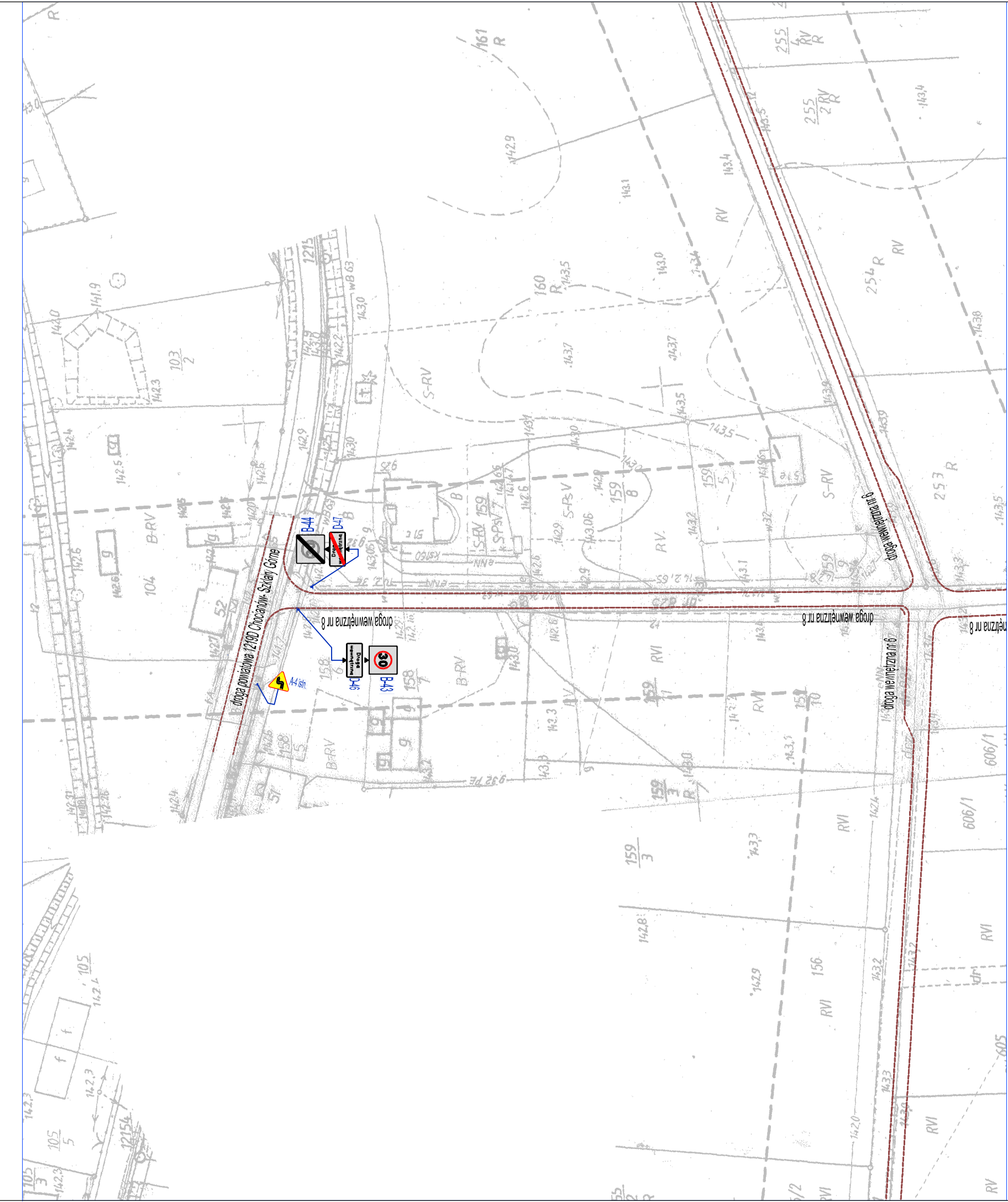
**Starosta Powiatu Polkowickiego  
ul. Górna 2 59–100 Polkowice**

**Wewnętrzna droga dojazdowa Nr 6  
do gruntów rolnych**

**PLAN DOCELOWEJ ORGANIZACJI RUCHU DROGOWEGO**

Projektant	mgr inż. Aleksander Kalarus		Nr ewidencyjny uprawnień	292/94/Lw	Podpis
Stwierdził	inż. Piotr Kalarus		Nr ewidencyjny uprawnień	209/DOŚ/06	Podpis
Branoce	Stadium projektu	Skala rysunku	Data	Numer rysunku	
DROGOWA	PB+PW	1:1000	II 2013	5	
Scałka i nazwa pliku					Data wydruku
d:\projekty\2012\szklary\docelowa organizacja szklary strefy drog					





**ZLIAK**  
ZAKŁAD USŁUGOWY ALEKSANDER KALARUS  
59-220 LEGNICA, ul. Kosmiczna 9/8  
NIP 691-116-64-29, REGON 390238707  
tel. +4876 854-33-05, e-mail: aleksander.kalarus@wp.pl

**Temat**  
„Scalenie gruntów wsi Szklary Dolne”  
w ramach działania 125 „Poprawianie i rozwijanie  
infrastruktury związanej z rozwojem i dostosowywaniem  
rolnictwa i leśnictwa przez scalanie gruntów”  
objętego Programem Rozwoju Obszarów Wiejskich 2007–2013

**Inwestor**  
Starosta Powiatu Polkowickiego  
ul. Górna 2 59-100 Polkowice

**Obiekt**  
Wewnętrzna droga dojazdowa Nr 8  
do gruntów rolnych

**Tytuł Rysunku**  
PLAN DOCELOWEJ ORGANIZACJI RUCHU DROGOWEGO

Projektant	Nr ewidencyjny uprawnień	Podpis
mgr inż. Aleksander Kalarus	292/94/Lw	
Sprawdzający	Nr ewidencyjny uprawnień	Podpis
inż. Piotr Kalarus	209/DOŚ/06	

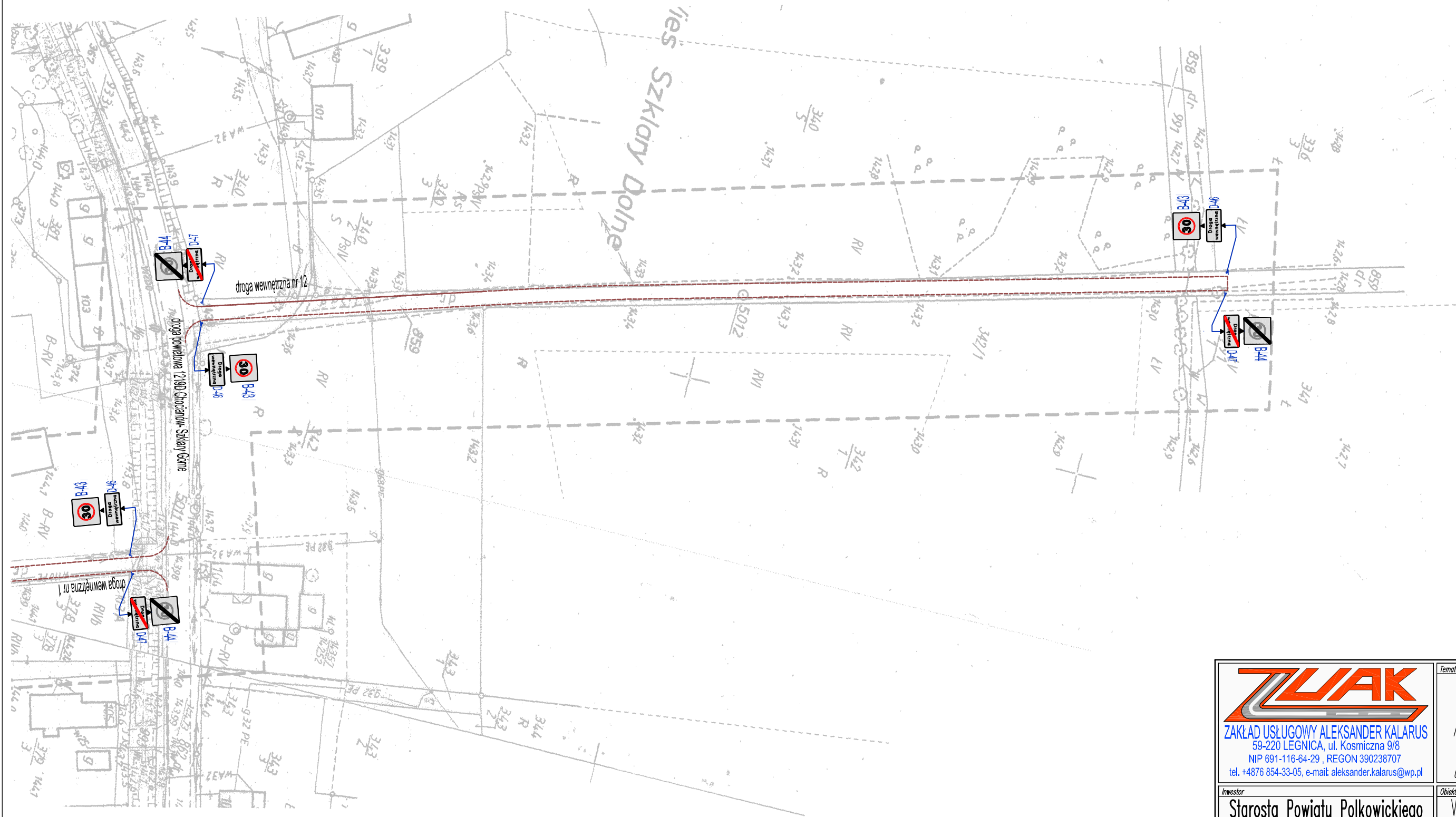
Branża	Stadium projektu	Skala rysunku	Data	Numer rysunku
DROGOWA	PB+PW	1:1000	II 2013	6

Ścieżka i nazwa pliku: c:\projekty\2012\2012 szklary\docelowa organizacja szklary strefy.dwg  
Data wydruku:









 ZAKŁAD USŁUGOWY ALEKSANDER KALARUS 59-220 LEGNICA, ul. Kosmiczna 9/8 NIP 691-116-64-29, REGON 390238707 tel. +4876 854-33-05, e-mail: aleksander.kalarus@wp.pl		Temat „Scalenie gruntów wsi Szklary Dolne” w ramach działania 125 „Poprawianie i rozwijanie infrastruktury związanej z rozwojem i dostosowywaniem rolnictwa i leśnictwa przez scalanie gruntów” objętego Programem Rozwoju Obszarów Wiejskich 2007-2013	
Inwestor Starosta Powiatu Polkowickiego ul. Górna 2 59-100 Polkowice		Obiekt Wewnętrzna droga dojazdowa Nr 12 do gruntów rolnych	
Tytuł Rysunku PLAN DOCELOWEJ ORGANIZACJI RUCHU DROGOWEGO			
Projektant mgr inż. Aleksander Kalarus		Nr. ewidencyjny uprawnień 292/94/Lw	
Sprawdzający inż. Piotr Kalarus		Nr. ewidencyjny uprawnień 209/DOŚ/06	
Branża DROGOWA	Stadium projektu PB+PW	Skala rysunku 1:1000	Data II 2013
Ścieżka i nazwa pliku c:\projekty\2012\szklary\docelowa organizacja szklary strefy.dwg			Numer rysunku 9
Data wydruku			